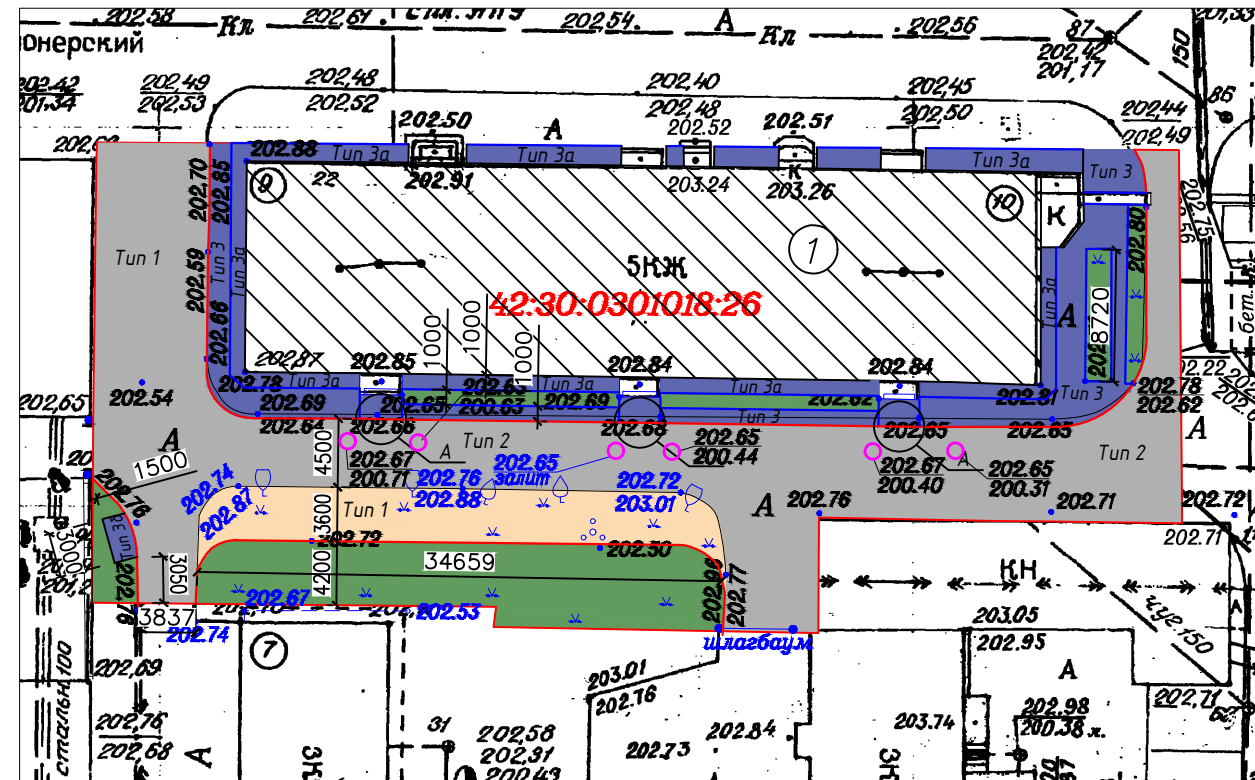


План проектируемого участка М1:500






Ведомость жилых и общественных зданий и сооружений

Номер на плане	Наименование	Примечание
1	Многоквартирный жилой дом	Существующий


Технико - экономические показатели

Номер на плане	Наименование	Ед. изм.	Показатели
1	Площадь участка	м2	2081,0





Таблица объемов работ по благоустройству в границах участка

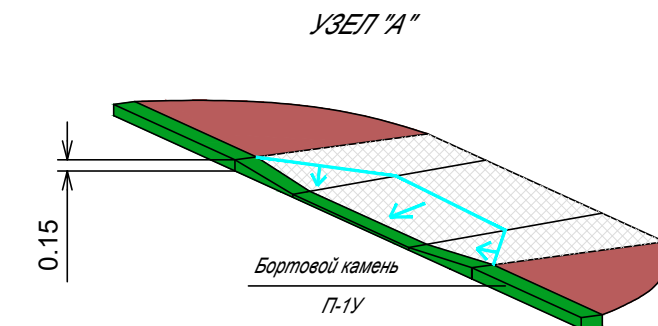
Номер на плане	Наименование	Тип	Условные обозначения	Кол-во
1	Конструкция дорожной одежды проездов, м2	2		676,0
2	Конструкция покрытия откоски и тротуаров, м2	3, 3а		125 / 161
3	Конструкция дорожной одежды парковок, м2	1		121

Условные обозначения




- - Бортовой камень (дорожный)
- - Бортовой камень (тротуарный)
-  - Замена крышек люков

Функциональные зоны

-  - Тропуары, отмостка
-  - Проезд
-  - Газон
-  - Парковка



1. Чертежи раздела ПЗУ разработаны на топографическом плане, предоставленном заказчиком.
2. Данный чертеж читать совместно с листами 3-8.

						20/01-046-ПЗУ			
						Кемеровская область, г.Новокузнецк, Центральный район, пр. Пионерский, д. 22			
Изм.	Кол.	Лист	№ Док.	Подпись	Дата				
Разработал		Люфт К.А.			25.05.22	Схема планировочной организации земельного участка	Стадия	Лист	Листов
Проверил		Манская Г.А.			25.05.22		Р	3	6
Н. Контроль		Манская Г.А.			25.05.22				
						План проектируемого участка М1:500	МБУ "Городское управление развития территории" 2022 г.		
							